



---

## Taşeli Platosu gezisi

**Gezi tarihi:** 4-11 Kasım 2011

**Geziye katılanlar:** Ender Usuloğlu, Engin Selamsız, Bülent Demir, Ertan Köseoğlu

**Gezi amacı:** İhbarlara bakmak ve bulunan mağaraları incelemek

### Günce

Bilinmeyen her zaman çekici olmuştur insanoğluna, mağaralar da bilinmeyenin kalbine inen bir yoldur kimi zaman. 4 kişi bilinmeyi keşfetmek için yola çıkmışlardı, akşamın bir saati pembeden kırmızıya çalan gökyüzünün yerle birleştiği binlerce metre yüksekte durdular. Kırmızı kayalara hayranlıkla baktılar, görebildikleri tek yaşam belirtisi kendileriydi. Araçlarına binip terkedilmiş evleri, yolları, bahçeleri geçtiler. Sanki insanlıktan sonra dünya düzeni tekrar kuruluyordu ve kendileri bir başka gezegenden gelmiş burada o gizemi arıyorlardı.

Tarihler 5 Kasım 2011, saatler 17:33 'ü gösteriyordu yukarıdaki duyguları kelimelere dökülemez hislerle yaşarken. Bu hikaye, dört arkadaşın Taşeli Platosundaki mağara keşfi yolculuğunu anlatır; Bülent, Ender, Engin, Ertan

### 4 Kasım 2011

Ender 'in Döldül Defender 'ı metrelerce uzaktan kolaylıkla görülebiliyordu. Üstündeki 4 mavi far, kükreyen aslan misali çıkardığı ses eşliğinde karanlığın içinden çıkıp bana doğru gelirken saatler de yedi buçuğa geliyordu. Vakit kaybetmemek için cumadan yola çıkmaya karar vermiştik. Ağzına kadar dolu bagaja benim eşyaları terim yerindeyse "tepiştirdikten" sonra yola çıktık. Yolculuk keşfetmenin verdiği heyecanla hızla akıp geçiyordu. Biraz ağır gitmemiz bizi acıktırmış olmalı ki 40 kilometre sonra yemek için durduk. Ne de olsa karınlar açtı ve daha yüzlerce kilometre yolumuz vardı. Bayram tatili nedeniyle yol o kadar kalabalıktı ki yolculuğumuz tahminlerimizin biraz ötesinde uzayacaktı. Ön koltuğa bazen Engin, bazen Ertan oturuyor, dönüşümlü olarak Ender 'i lafa tutuyorduk. Saatler altıyı gösterttiğinde Beyşehir Öğretmenevinin sıcak yatakları kısa bir mola için bizi bekliyordu.

### 5 Kasım 2011

Beyşehir 'den ayrıldıktan sonra kendimize bilgisayar üzerinden rota belirlemeye başlamıştık. Hava karardıktan sonra platoya çıkacağımızı anlayınca bu çabalara ağırlık verdik. Elimizdeki ve aklımıza gelen tüm teknolojiyi test ediyorduk. Hatta ailelerimiz ve arkadaşlarımız gerçek zaman olarak yerimizi internet üzerinde görebiliyordu. Yiyecek-içecek alışverişimizi yaptıktan sonra Daran Köyü üzerinden platoya çıkmaya karar verdik. Hava yavaş yavaş kararıyordu, yolumuzu ilerleyen saatlerde IPAD ile bulmaya



---

çalışacaktık.

800 metre yüksekten 1800 metre yüksekliğe çıkmamız bir saatimizi aldı. Hava neredeyse kararmak üzereydi. Gök ile yerin birleştiği ufuk çizgisi kimi kızıl bir renk almış, bu kızılılık platodaki kayalara vuruyordu. Bir ara araçtan indik kızılığın seyrettik, bizden başka hiç bir canlının sesi gelmiyordu. Sanki Marsa gönderilmiş 4 astranot gibi hissetmiştik kendimizi.

Havanın iyice kararmasıyla IPAD elimizde önceden yüklediğimiz koordinatlara ulaşmaya çalışıyorduk. Kimi zaman dere yatağının içinde kimi zaman bir patika üzerinde yol alıyor hedefe kilitlenmiş astranotlar misali gözümüzü kırpmadan ilerliyorduk.

Saatler sekize gelirken mağara araştırma bölgesine ulaşmıştık. İlk geceyi yayla evlerine yakın bir yerde geçirmeye karar verdik. Kapısı açık boş bir baraka bulduk, bizi soğuktan ve rüzgardan koruyacak olmasına ne kadar sevindiğimizi anlatamam. Bir baraka değil de sanki pembe panjurlu bir villaydı bulduğumuz.

6 Kasım 2011

İki ekibe ayrılarak yüzey araştırmasına başladık. Rüzgar üsütüyor, esmediği yerlerde ise sıcaktan yanıyorduk. Engin ile ben öğleden sonraya kadar daha önce belirlemiş olduğumuz beş noktayı araştırdık. Bunlardan iki tanesinde mağara bulduk.

Ender ile Ertan 'da kendilerine düşen noktalara arabayla giderek büyük bir zafer içinde geri döndüler. Onlar da bir mağara bulmuştu. Ender bu mağaraya o gün girmeden günü bitirmez. Akşam yemeğinden sonra Ender ile Ertan mağaraya giriş yaptı. 60-70 metre kadar mağara inmiş sonra ???????

Engin ve ben bütün gün yürüdüğümüz için bizde hal kalmamıştı.

7 Kasım 2011

Tüm ekip olarak Engin ile bir gün önce bulduğumuz mağaraya girmeye karar verdik. Mağaranın ağız benim zar zor geçebileceğim kadar bir yerd. Mağaraya daha önce hiç bir ekibin inmemiş olması sevincimizi ikiye katladı. Döşemeyi tamamlayıp mağarayı diplediğimizde karşımıza sifon çıktı. Sanırım 50 metre kadar inmiştik. Böylesine bir coğrafyada sifon geçildikten sonra mağaranın ilerlemesi çok mümkündü.

Birinci mağaradan ümidi kesince ikincisine girmek için hazırlıkları başlattık. Sanki içimize doğmuşçasına alabildiğimiz kadar ip aldık. Birinci, ikinci, üçüncü ip inışı derken mağaranın gittiğini görünce araştırmamızı ertesi güne kaydırdık.

8 Kasım 2011



Sabah erkenden kahvaltımızı yapıp, büyük bir heyecanla mağaraya tekrar girdik. Bir önceki gün döşemeyi toplamadığımız için belli bir yere kadar gitmek oldukça kolay oldu. Yine döşeme işlemi başlamıştı. Engin sanki bu işi yıllardır yapıyor gibi geliyor, çakıyor, patlatıyordu. -140 metreye geldiğimizde artık elimizdeki ip bitmişti ve mağara devam ediyordu. Ender 'in yüzündeki ifade görülmeye değerdi. Tam sekiz saattir mağarada döşeme yapıyor aşağılara iniyorduk. Mağaranın keşfine yönelik çabalarımızı yaz aylarında buraya yapılacak olan büyük çalışmaya saklamaya karar verdik ve çıkışa geçtik. 10-20 metre arasında değişen bir çok çıkış yaptık. Ender ve Engin geriden gelerek mağarayı ölçümlüyorlardı. Ertan çizmelerini kampta unuttuğu için botlarını giymiş ve mağaranın o sulu zemininde ıslatmamak için ceylan gibi sekiyordu. Oysa nereden bilecekti çizmeleri kampın yakınlarında yiyecek arayan köpeğin alıp kaçırdığını.

Gecenin bir vakti, girişimizin üzerinden 9 saat geçtikten sonra çıktık. Yemek yapacak gücümüz bile kalmamıştı. Tek istediğimiz ateş başında ısınmaktı. Ertan 'ın daha çok ihtiyacı vardı, hem ayakları ıslanmıştı hem de iki gündür ishal olması onu güçten düşürüyordu.

9 Kasım 2011

Kahvaltı sonrası kamp alanını toplayarak ikinci araştırma bölgesine geçtik. Bu bölge daha önceki araştırma yaptığımız yerin batısındaki dağ bloğuydu. Aracımızı yolda gidebileceğimiz son noktaya kadar götürerek yine iki gruba ayrıldık.

Ertan ve Ender doğu kanadını tararken Engin ve ben batı ve güney kanadını tarayacaktık. Fakat Ender 'in harita üzerine koymuş olduğu noktalar kuş uçuşu 1,5 kilometre uzakta olsa da gördüğümüz o noktalara bakıp dönmemiz geceyi bulacaktı. Diğer noktalar da sanki inadına farklı yöneydi. Hadi neyse diyerek Engin 'le başladık tepelere tırmanmaya. 200-250 metre kadar tırmandıktan sonra Engin 'in birileriyle selamlaştığını duydum. Bir de gördüm ki iki avcı oturmuş bir kayanın dibinde kafa çekiyor. Mandalinler, avakadolar, rakılar, fındık, fıstık... Acaba bizi birileri ışıkladı ve cennete mi gelmiştik. İkrama karşılık vermemek olmaz diyerek atladık çilingir sofrasına. Sonrasında Engin 'in adamlarla muhabbeti 2025 metrede görülmeye değerdi. Engin adama soruyor "senin birader kaç numara kabzımal, benim dayım da kabzımal. Tanırlar birbirini" sonrasında telefonlar açıldı dayılara biraderlere... bir hal ve ortak bir kabzımal üzerinde anlaşma ve tanışma sağlandı. Avcılar bizim daha ileriye gitmemize müsaade etmek istemediler, bölgede avcılar varmış ve iz sürüyorlarmış, hayvanları ürkütürüz diye kaldık orada. Sonrasında Ender ve Ertan 'la buluşarak yeni kamp bölgesine hareket ettik.

Yine IPAD elimizde, burası yol olabilir mi yoksa dere yatağını derken kendimizi daha batıda başka bir platoda bulduk. Burada da bakmamız gereken iki mağara vardı. Gece geç bir saatte ulaştığımız için keşfi ertesi güne bıraktık.



10 Kasım 2011

Saat 10 gibi Ertan ve Engin mağaranın başında durmuş istasyon kurmak için yer arıyorlardı. Bu sefer görev Ertan 'nındı. Ertan bir kaç denemeden sonra bir çıkıntıya emniyet alıp mağaranın girişine indi. Bu mağara sıkı bir mağara olmalıydı, girişine bile iple iniyorduk. Ertan 'ın emniyet aldığı kaya çatırdayınca bir de Engin istasyon kurup indi. Sonra ip sürtüyor diye bir de ben istasyonu değiştirdim. Onbeş metrelik iniş için üç istasyon yapmış olduk. Ender benden sonra oynadı mı bilmiyorum.

Artık elimizdeki malzeme azalıyordu. Boltlarımız bir elin parmağını geçmez olmuştu. Engin ve Ender 50 metre kadar aşağıya indiler. Görülüyordu ki bu mağara da gidiyor. Ben de Ertan 'la beraber yatay mağarayı araştırmaya daha doğrusu yerini bulmaya gittim. Yatay mağara oldukça güzeldi ama içinde yayla sakinleri tarafından ateş yakılmıştı, her yer pislik içindeydi. Girişten 70 metre kadar sonra mağara iyice daraldı. İkimiz daha fazla risk almamak ve malzemesiz olduğumuz için geri döndük.

Saatlerimiz beşe geliyordu, hava durumunun ertesi gün yağış ihtimali belirtmesi üzerine yayladan ayrılmaya karar verdik. İnişe geçtiğimiz sırada bulutlar dağların eteklerinde muhteşem bir görsel şölen sundu bize. Gazipaşaya geldiğimizde saatlerimiz sekizi gösteriyordu. Yakınlardaki bir hamama gidip 6 günlük kirlerimizden arındık

11 Kasım 2011

Dönüş yoluna geçtiğimizde hepimiz yorgunluktan serilmiş, dudaklarımız çatlamıştı. Manavgatta aldığımız muz ve keçiyoynuzu Ertan 'a ilaç gibi gelmiş ihali durmuş, çakı gibi delikanlı olmuştu.

## **ARAŞTIRILAN MAĞARALAR**

### **Aydın Mevkii'ndeki Düden**

Koordinatları: enlem 36.502665° boylam 32.545182°

Bu düdenin girişinde 2 tane çakılmış dübel bulduk. Yalnız herhangi bir işaret veya yazıya rastlamadığımız için kimler tarafından araştırıldığını anlamadık. Yine de girdik. İlk iniş başına hagada hugadayla gelinebiliyor. Dübellere düşeme yapıldıktan sonra eğimli bir 7-8 iniş, yaklaşık 25-30 metrelik dikey inişle devam ediyor. Taşlı büyük bir salona açılan inişten sonra yine 5 m'lik bir inişten sonra eğimli giden mağaranın bu bölümde tabanı traverten kaplıdır ve sifonla bitmektedir. Bu sifon geçilebilir diye düşünüyoruz. 1A haritasını çizecektik ama yazın bu bölgeye geldiğimizde fırsat olursa hem dalış hem de ölçüm planlarımız vardır.



---

### **Ebee-1 (Şemen 1) Mağarası**

Koordinatlar: enlem 36.476615° boylam: 32.562593°

Şemen mevkiine yakın olduğu için bu şekilde ikili bir isim koyduk yeni bulduğumuz düdene. Dar bir girişten yaklaşık 8 m inildikten sonra ilerleyen mağara kısa bir yatay parkurdan sonra 35 m'ye yakın uzun bir inişle devam etmektedir. Mağaranın içinde oluşumlar ve travertenler vardır. Mağaranın en son bölümü eğimli bir inişle devam edip sifon/göl ile sonlanır. Bu sifonda tahminince geçilebilir. Yazın mutlaka araştırmasına devam edeceğimiz bu mağaranın 3C haritası çizilmiştir.

### **Ebee-2 (Şemen 2) Mağarası**

**Koordinatlar:** enlem 36.480980° boylam: 32.548558°

Yine aynı mevkiindeki diğer düden ise BÜMAK tarafından 1996 yılında bulunmuş ve araştırılmasına başlanmış işareti konmuş ama o tarihten bu yana bu mağaraya gelen giden olmamış. Mağarayı araştırmaya başladığımızda hiç bir yerde dübel bulamadık. Bu Sencer'in anlattığı kendisinin sadece biraz ilerleyip gittiğine kanaat getirdiği mağara olsak gerek diye düşündük. Bu mağaraya neredeyse tam bir günümüzü harcadık ve 143 m derinliğe kadar geldik ve bıraktığımız yerde 10 m'lik inişle mağara devam ediyordu. Mağara hem derin hem de yatay hemen hemen aynı mesafelerde devam ediyor. Bu mağaranın ciddi gitme olasılığı yüksek çünkü kendine fay çatlakları arasında yol bulmuş. En son bıraktığımız yerde dikine bir fay hattına girdiğini gördük. Bu mağaranın döşemelerini de özenerek yaptık. Aşağıda inişlere göre girişten itibaren döşeme notlarını bulabilirsiniz. Tarafımızdan 3C haritası çizilmiştir.

1. iniş > bulinle ipi direk bağlama
2. iniş > 2 dübel; 1 yamuk askı, 1 palyaço askı
3. iniş > 1 dübel; 1 düz askı
4. iniş > 2 dübel; 2 düz askı
5. iniş > doğal, perlon bağlantı
6. iniş > 2 dübel; 1 düz askı, 1 yamuk askı (tavanda)
7. iniş > 2 dübel; 2 düz askı
8. iniş > doğal (perlon), 1 tane emniyet için dübel çakılması iyi olur
9. iniş > 3 dübel; 3 düz askı



## Şemen-1 (Ebee-1) Düdeni

Şemen Mevkii, Yunt Dağı, Taşeli Platosu, Mersin

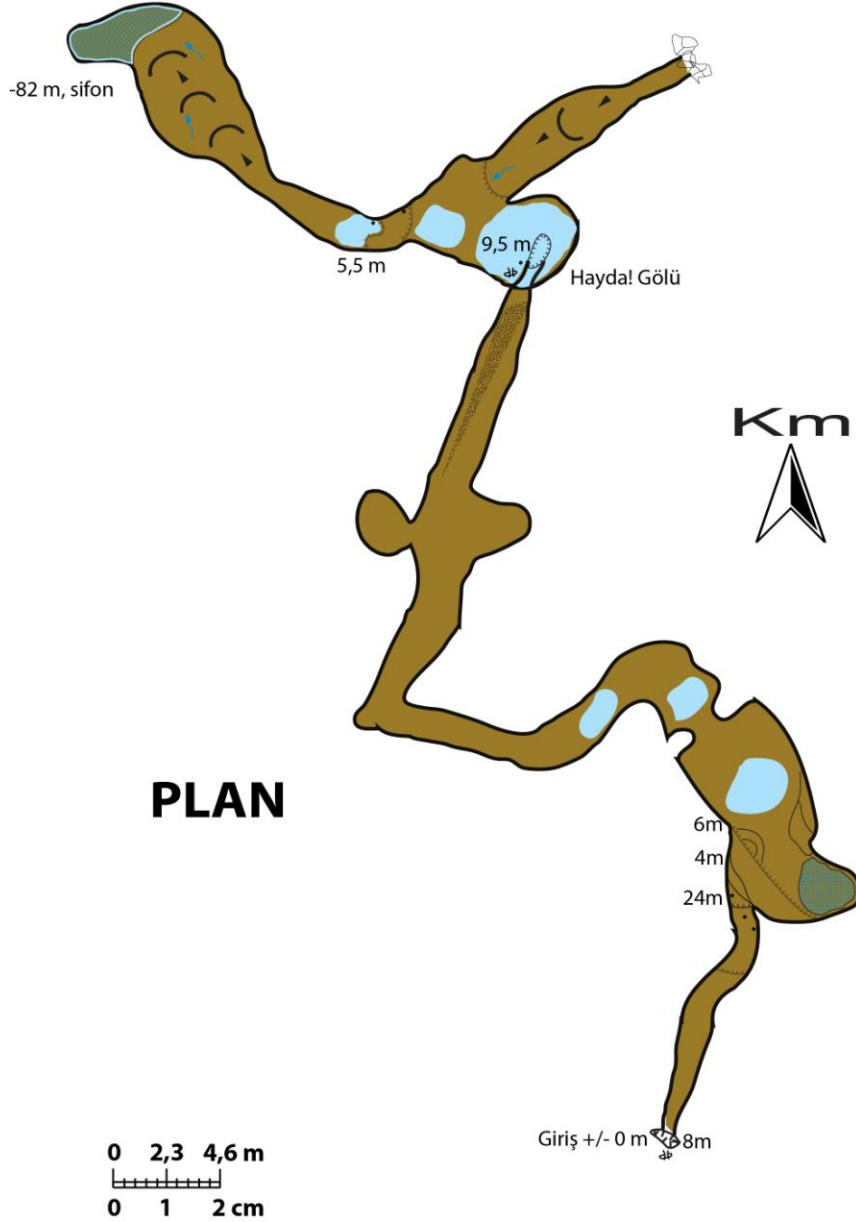
GPS Koordinatları (UTM): 460816.26 d D, 4036903.16 m K

Ölçüm Ekibi: Engin Dönmez, Ender Usuloğlu

Araştırma Ekibi: Bülent Demir, Engin Dönmez, Ertan Köseoğlu, Ender Usuloğlu

Ölçüm Derecesi: BCRA 3C

Derinlik: -82 metre Uzunluk: 151 metre





### Şemen-1 (Ebee-1) Düdeni

Şemen Mevkii, Yunt Dağı, Taşeli Platosu, Mersin

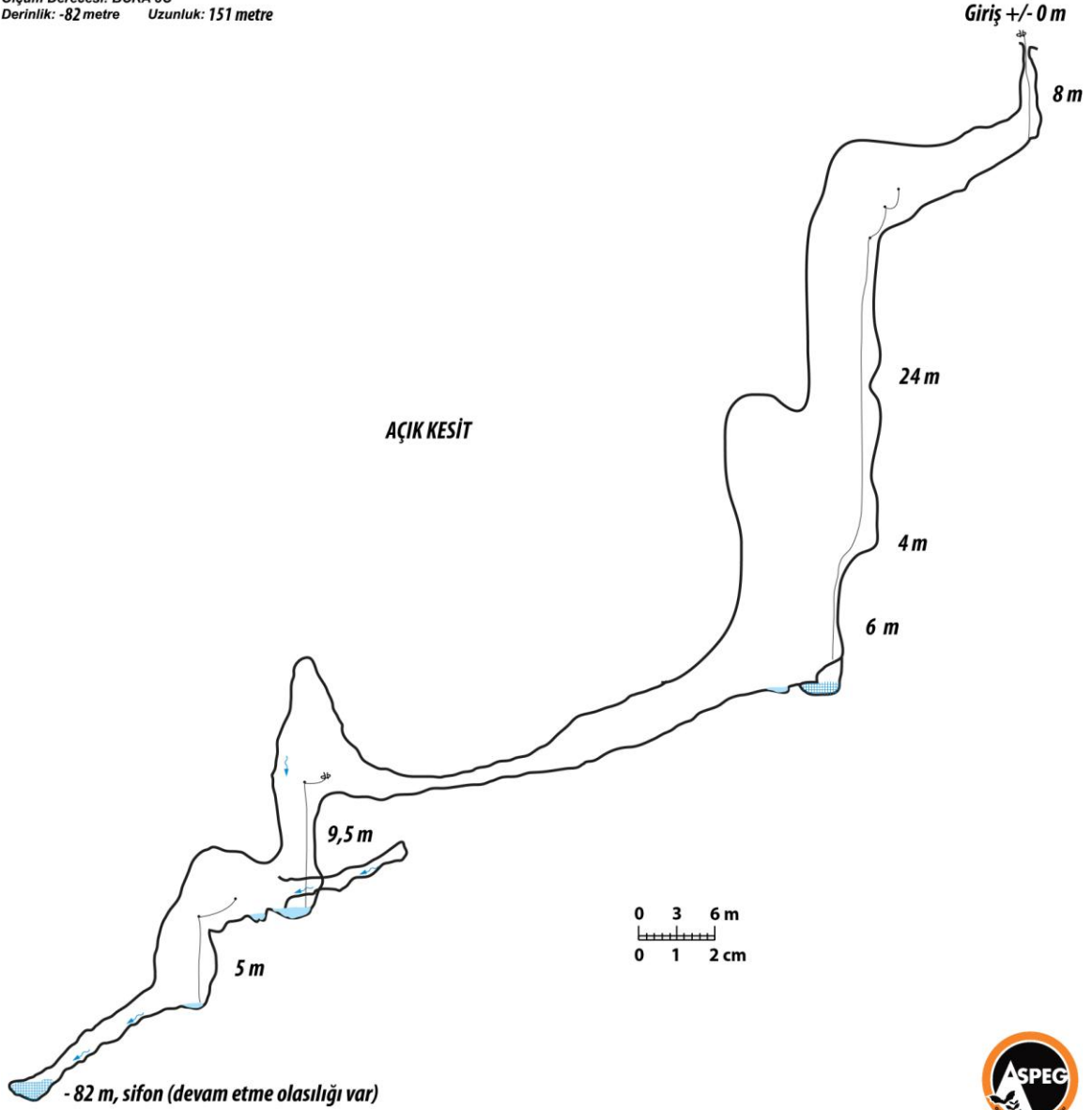
GPS Koordinatları (UTM): 460816.26 d D, 4036903.16 m K

Ölçüm Ekibi: Engin Dönmez, Ender Usuloğlu

Araştırma Ekibi: Bülent Demir, Engin Dönmez, Ertan Köseoğlu, Ender Usuloğlu

Ölçüm Derecesi: BCRA 3C

Derinlik: -82 metre Uzunluk: 151 metre





### Şemen-2 (Ebee-2) Düdeni

Şemen Mevkii, Yunt Dağı, Taşeli Platosu, Mersin

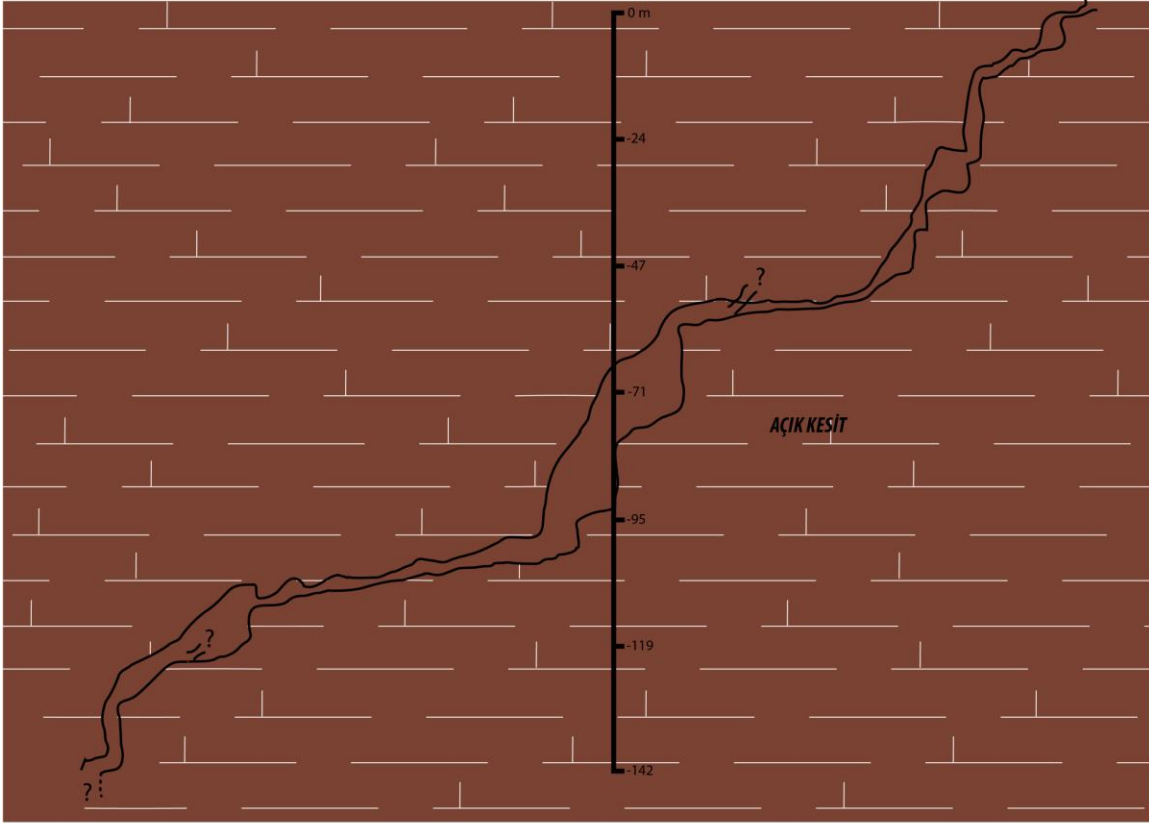
GPS Koordinatları (UTM): 459561.25 d D, 4037393.36 m K

Ölçüm Ekibi: Engin Dönmez, Ender Usuloğlu

Araştırma Ekibi: Bülent Demir, Engin Dönmez, Ertan Köseoğlu, Ender Usuloğlu

Ölçüm Derecesi: BCRA 3C

Derinlik: -143 metre Uzunluk: 297 metre





### Şemen-2 (Ebee-2) Düdeni

Şemen Mevkii, Yunt Dağı, Taşeli Plateosu, Mersin

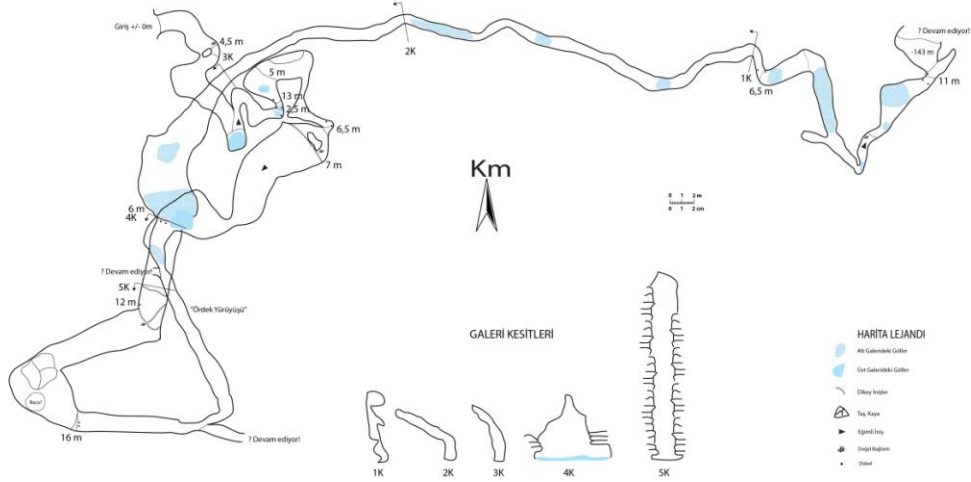
GPS Koordinatları (UTM): 459561.25 d D, 4037393.36 m K

Ölçüm Ekibi: Engin Dönmez, Ender Usuloğlu

Araştırma Ekibi: Bülent Demir, Engin Dönmez, Ertan Köseoğlu, Ender Usuloğlu

Ölçüm Derecesi: BCRA 3C

Derinlik: -143 metre Uzunluk: 297 metre



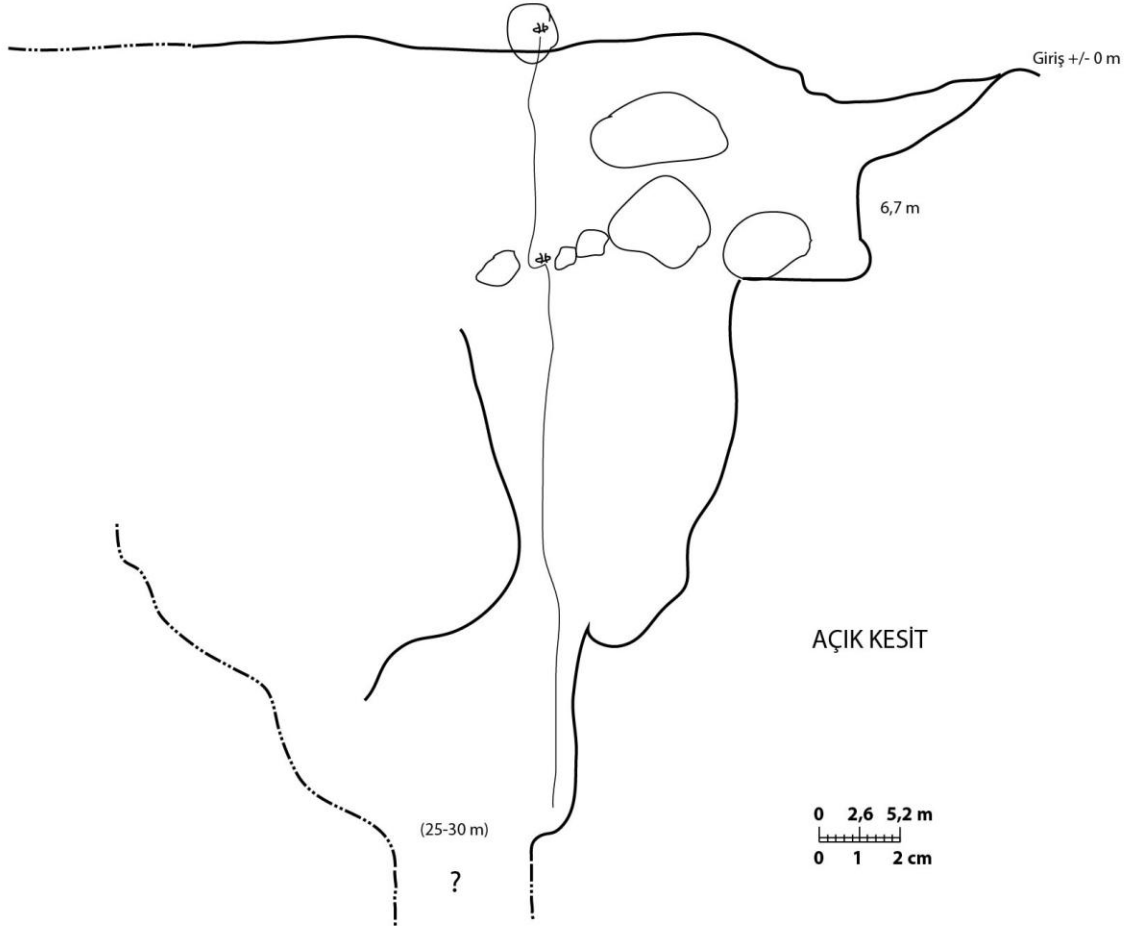
### Ekmenen Düdeni

Koordinatlar: enlem: 36.467922° boylam: 32.420354°

Bu mağaranın ihbarını bizzat giderek 2006 yılında almıştık ama bir türlü fırsat olmamıştı araştırma yapmak için kısmet bu geziye imiş. Fay çatlaklarına giren düden, yaklaşık fasilalarla yaklaşık 50 m kadar inmiş ve yine 25-30 m daha inmeye devam etmektedir. Havadan döşeme malzemesi kalmadığı için geri döndük. Mağara önümüzdeki yaz araştırmaya tabii tutulacaktır. 3C haritası çizilmiştir.



**Ekmelen Düdeni**  
**Ekmelen Yaylası, Şahinler, Gazipaşa, Antalya**  
GPS Koordinatları (UTM): 448068.47 d D, 4036006.77 m K  
Ölçüm Ekibi: Engin Dönmez, Ender Usuloğlu  
Araştırma Ekibi: Bülent Demir, Engin Dönmez, Ertan Köseoğlu, Ender Usuloğlu  
Ölçüm Derecesi: BCRA 3b  
Derinlik: -48 metre Uzunluk: 90 metre





## **Ekmelen Dudenü** **Ekmelen Yaylası, Şahinler, Gazipaşa, Antalya**

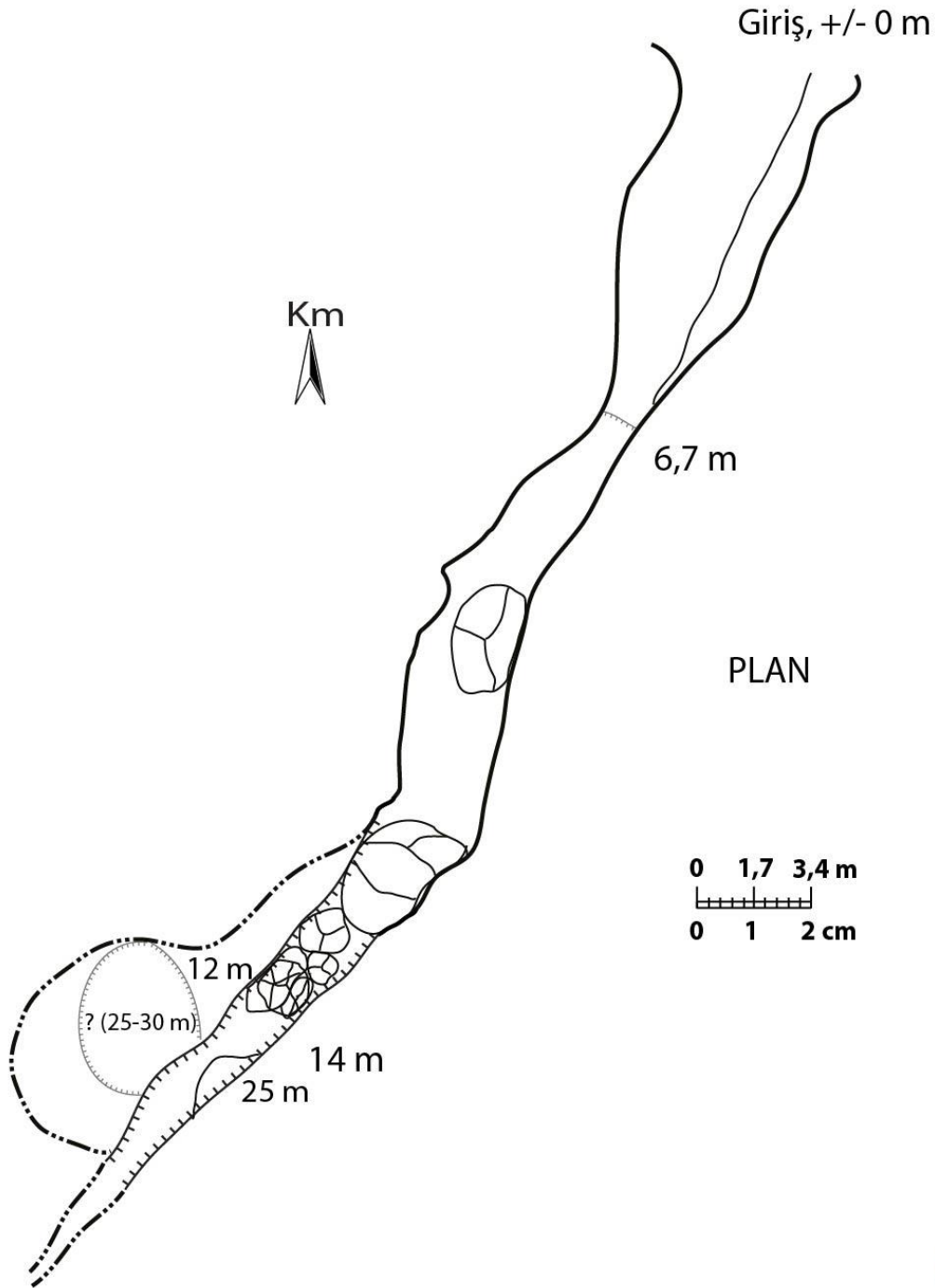
GPS Koordinatları (UTM): 448068.47 d D, 4036006.77 m K

Ölçüm Ekibi: Engin Dönmez, Ender Usulođlu

Araştırma Ekibi: Bülent Demir, Engin Dönmez, Ertan Köseođlu, Ender Usulođlu

Ölçüm Derecesi: BCRA 3b

Derinlik: -48 metre Uzunluk: 90 metre





---

## **Düden**

Koordinatlar: enlem 36.470642° boylam: 32.508720°

Bu düdeni yüzey araştırması esnasında bulduk. Büyük bir vadinin suyunu toplayan düden maalesef 7-8 m derinlikten sonra çamur yığını ile bitmektedir. Tarafımızdan 1A haritası çizilecektir.

**Raporu Hazırlayan: Bülent Demir**